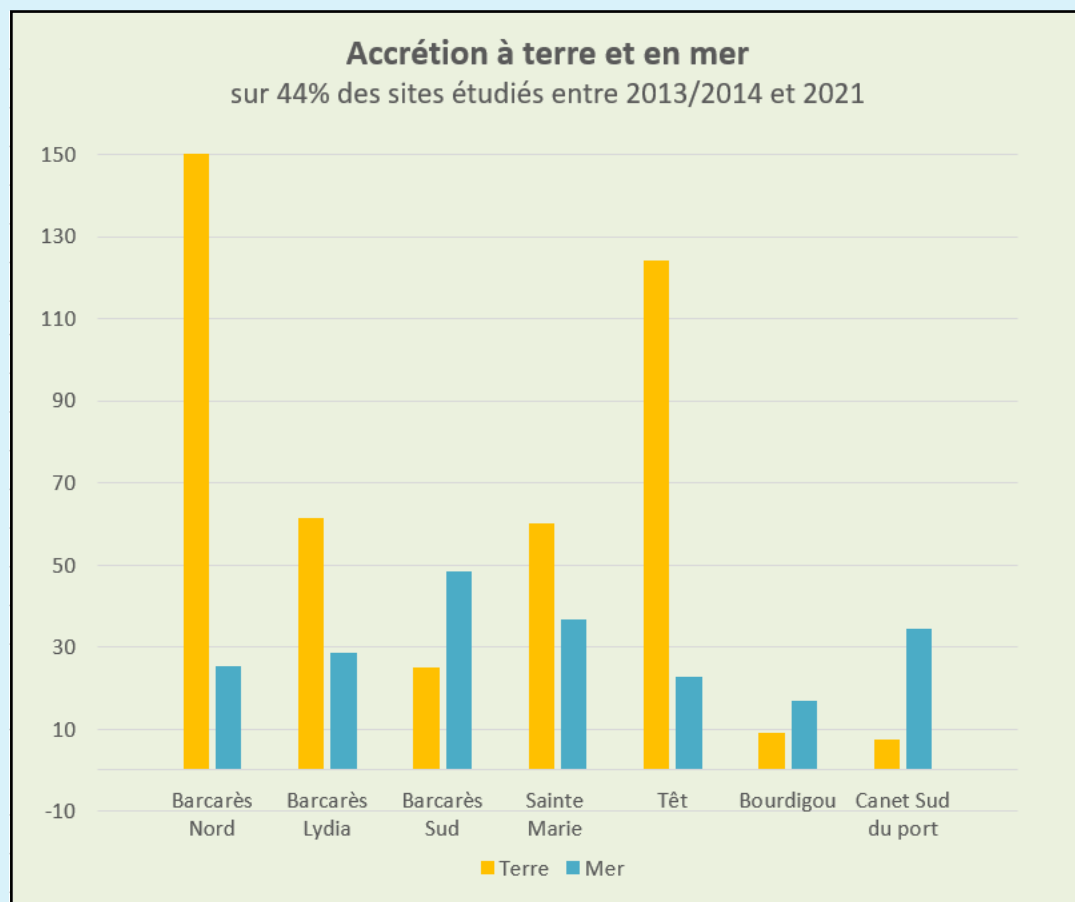
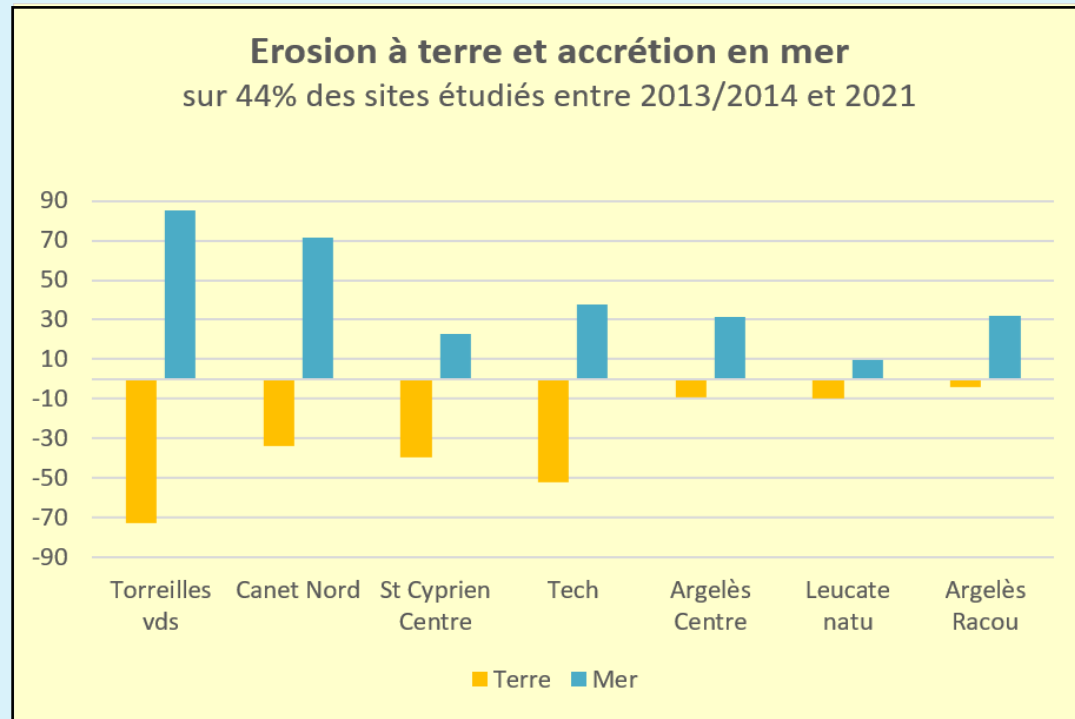
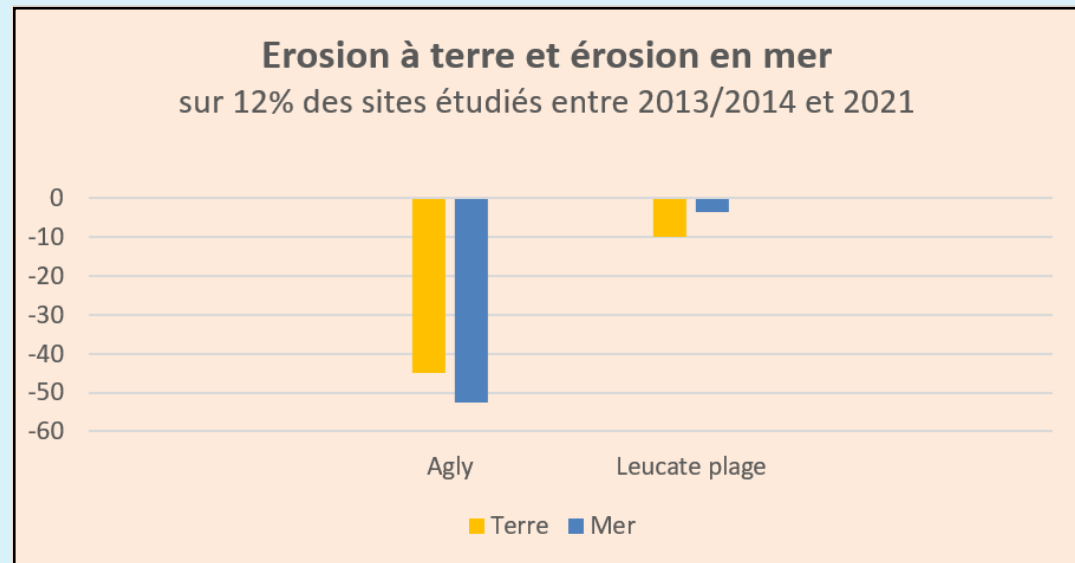
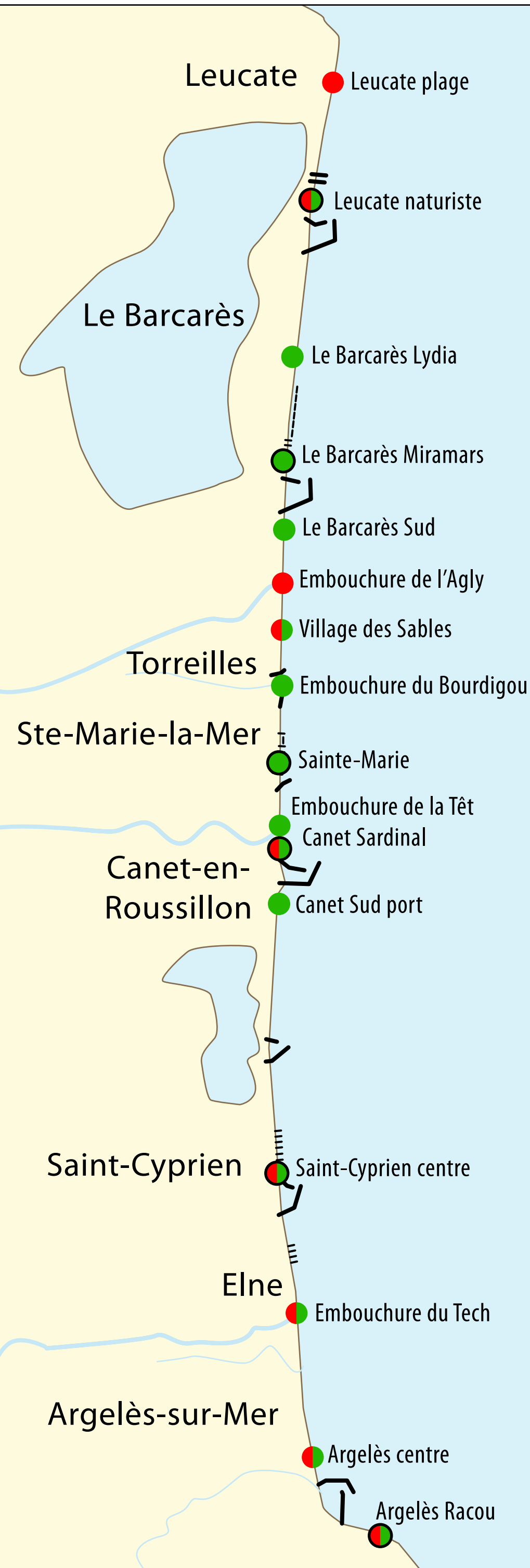


Synthèse des résultats pluri-annuels

2013 (ou 2014) - 2021

Source : ObsCat BRGM et Aurca 2022



Indicateur : qualification des tendances sédimentaires
Période : 2013 (ou 2014)-2021
Méthode : distinction entre plage émergée et plage immergée et conversion des volumes en épaisseur de plage gagnée ou perdue

- Tendence pluri-annuelle à l'érosion (déficit sédimentaire)
- Tendence pluri-annuelle à l'accrétion (gain sédimentaire)
- Situation de stabilité relative
- Sites ayant déjà fait l'objet d'opérations de réensablement